



ព្រះរាជាណាចក្រកម្ពុជា
ជាតិ សាសនា ព្រះមហាក្សត្រ

រាជរដ្ឋាភិបាលកម្ពុជា

លេខ : ០៤ អនក្រ.បក

អនុក្រឹត្យ
ស្តីពី

ការកែសម្រួលផ្ទៃប្រព័ន្ធបីងវាលសំណាបទំហំ ៤ ៨១៥ ហិកតា ស្ថិតក្នុងខេត្តកណ្តាល
ជាសម្បត្តិសាធារណៈរបស់រដ្ឋ

រាជរដ្ឋាភិបាល

- បានឃើញរដ្ឋធម្មនុញ្ញនៃព្រះរាជាណាចក្រកម្ពុជា
- បានឃើញព្រះរាជក្រឹត្យលេខ នស/រកត/០៩១៨/៩២៥ ចុះថ្ងៃទី ០៦ ខែកញ្ញា ឆ្នាំ ២០១៨ ស្តីពីការតែងតាំងរាជរដ្ឋាភិបាលនៃព្រះរាជាណាចក្រកម្ពុជា
- បានឃើញព្រះរាជក្រមលេខ នស/រកម/០៦១៨/០១២ ចុះថ្ងៃទី ២៨ ខែមិថុនា ឆ្នាំ ២០១៨ ដែលប្រកាសឱ្យប្រើច្បាប់ស្តីពីការរៀបចំនិងការប្រព្រឹត្តទៅនៃគណៈរដ្ឋមន្ត្រី
- បានឃើញព្រះរាជក្រមលេខ នស/រកម/០៦៩៩/០៩ ចុះថ្ងៃទី ២៣ ខែមិថុនា ឆ្នាំ ១៩៩៩ ដែលប្រកាសឱ្យប្រើច្បាប់ស្តីពីការបង្កើតក្រសួងរៀបចំដែនដី នគរូបនីយកម្ម និងសំណង់
- បានឃើញព្រះរាជក្រមលេខ នស/រកម/០៨០១/១៤ ចុះថ្ងៃទី ៣០ ខែសីហា ឆ្នាំ ២០០១ ដែលប្រកាសឱ្យប្រើច្បាប់ភូមិបាល
- បានឃើញព្រះរាជក្រឹត្យលេខ នស/រកត/០៨០៦/៣៣៦ ចុះថ្ងៃទី ០៣ ខែសីហា ឆ្នាំ ២០០៦ ស្តីពីគោលការណ៍ និងបញ្ញត្តិអន្តរកាលនៃការធ្វើអនុបយោគទ្រព្យសម្បត្តិសាធារណៈរបស់រដ្ឋ និងរបស់នីតិបុគ្គលសាធារណៈ
- បានឃើញអនុក្រឹត្យលេខ ១២៩ អនក្រ.បក ចុះថ្ងៃទី ២៧ ខែវិច្ឆិកា ឆ្នាំ ២០០៦ ស្តីពីវិធាន និងនីតិវិធីនៃការធ្វើអនុបយោគទ្រព្យសម្បត្តិសាធារណៈរបស់រដ្ឋ និងនីតិបុគ្គលសាធារណៈ
- បានឃើញអនុក្រឹត្យលេខ ២៥ អនក្រ.បក ចុះថ្ងៃទី ០៨ ខែកុម្ភៈ ឆ្នាំ ២០១៦ ស្តីពីការកំណត់ផ្ទៃប្រព័ន្ធបីងវាលសំណាប ទំហំ ៤ ៨១៥ ហិកតា ស្ថិតក្នុងខេត្តកណ្តាល ជាសម្បត្តិសាធារណៈរបស់រដ្ឋ
- បានឃើញអនុក្រឹត្យលេខ ១៣៣ អនក្រ.បក ចុះថ្ងៃទី ១២ ខែកញ្ញា ឆ្នាំ ២០១៩ ស្តីពីការកែសម្រួលផ្ទៃប្រព័ន្ធបីងវាលសំណាប ទំហំ ៤ ៨១៥ ហិកតា ស្ថិតក្នុងខេត្តកណ្តាល ជាសម្បត្តិសាធារណៈរបស់រដ្ឋ
- យោងតាមសំណើរបស់រដ្ឋមន្ត្រីក្រសួងរៀបចំដែនដី នគរូបនីយកម្ម និងសំណង់

សម្រេច

មាត្រា ១ .-

ត្រូវបានកាត់ផ្ទៃដីទំហំ ២៧៥ (ពីររយចិតសិបប្រាំ) ហិកតា ស្ថិតនៅឃុំព្រែកល្អង ឃុំព្រែកតាកូរ និងឃុំស្វាយជ្រំ ស្រុកខ្សាច់កណ្តាល ខេត្តកណ្តាល ដែលបានកំណត់ក្នុងអនុក្រឹត្យលេខ ២៥ អនក្រ.បក ចុះថ្ងៃទី ០៨ ខែកុម្ភៈ

ឆ្នាំ ២០១៦ ស្តីពីការកំណត់ផ្ទៃប្រព័ន្ធបីងវាលសំណាប ទំហំ ៤ ៨១៥ ហិកតា ស្ថិតក្នុងខេត្តកណ្តាល ជាសម្បត្តិសាធារណៈរបស់រដ្ឋ តាមប្រព័ន្ធកូអរដោណេ Project UTM Zone 48N Datum WGS 1984 ដូចមានផែនទី និងតារាងនិយាមកាត្រាប់ជាឧបសម្ព័ន្ធនៃអនុក្រឹត្យនេះ ធ្វើអនុបយោគជាដីឯកជនរបស់រដ្ឋ និងចុះបញ្ជីជូនរដ្ឋបាលខេត្តកណ្តាល។

មាត្រា ២ .-

បទប្បញ្ញត្តិទាំងឡាយណាដែលផ្ទុយនឹងអនុក្រឹត្យនេះ ត្រូវទុកជានិរាករណ៍។

មាត្រា ៣ .-

រដ្ឋមន្ត្រីទទួលបន្ទុកទីស្តីការគណៈរដ្ឋមន្ត្រី រដ្ឋមន្ត្រីក្រសួងមហាផ្ទៃ រដ្ឋមន្ត្រីក្រសួងសេដ្ឋកិច្ច និងហិរញ្ញវត្ថុ រដ្ឋមន្ត្រីក្រសួងរៀបចំដែនដី នគរូបនីយកម្ម និងសំណង់ រដ្ឋមន្ត្រីក្រសួងធនធានទឹក និងឧតុនិយម រដ្ឋមន្ត្រីគ្រប់ក្រសួង និងប្រធានស្ថាប័នដែលពាក់ព័ន្ធ អភិបាលនៃគណៈអភិបាលខេត្តកណ្តាលត្រូវទទួលបន្ទុកអនុវត្តអនុក្រឹត្យនេះ ចាប់ពីថ្ងៃចុះហត្ថលេខានេះតទៅ។

ថ្ងៃ សុក្រ ៧ កក្កដា ខែ បុស្ស ឆ្នាំកុរ ឯកស័ក ព.ស.២៥៦៣
ធ្វើនៅរាជធានីភ្នំពេញ ថ្ងៃទី ១៧ ខែ កក្កដា ឆ្នាំ ២០២០



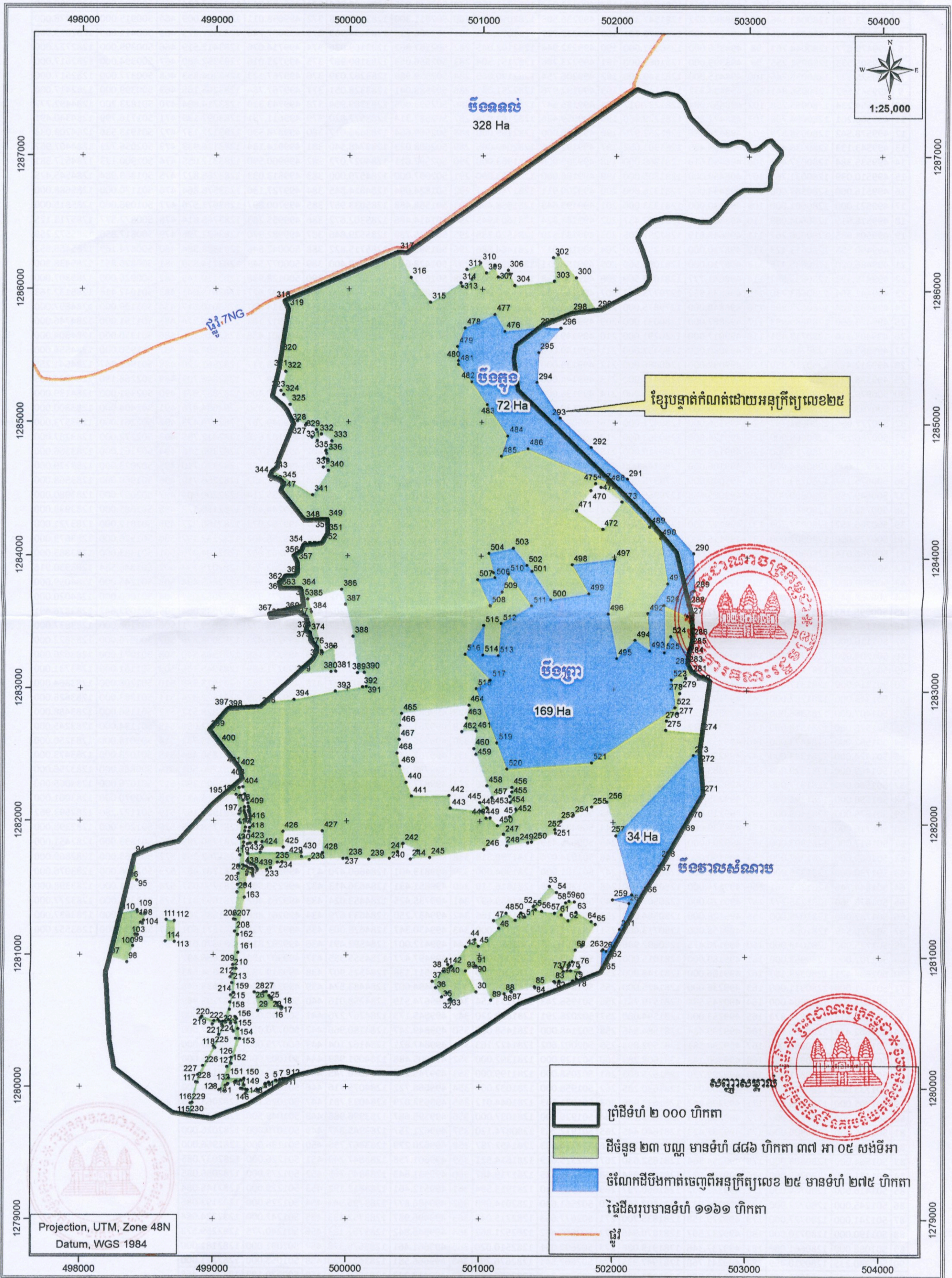
សម្តេចអគ្គមហាសេនាបតីតេជោ ហ៊ុន សែន

បានយកសេចក្តីគោរពជម្រាបជូន
សម្តេចអគ្គមហាសេនាបតីតេជោនាយករដ្ឋមន្ត្រីសូមហត្ថលេខា
ឧបនាយករដ្ឋមន្ត្រី
រដ្ឋមន្ត្រីក្រសួងរៀបចំដែនដី នគរូបនីយកម្ម និងសំណង់


(Signature)
ជា សុផាវ៉ា

- កន្លែងទទួល:**
- ក្រសួងព្រះបរមរាជវាំង
 - អគ្គលេខាធិការដ្ឋានក្រុមប្រឹក្សាធម្មនុញ្ញ
 - អគ្គលេខាធិការដ្ឋានព្រឹទ្ធសភា
 - អគ្គលេខាធិការដ្ឋានរដ្ឋសភា
 - ខុទ្ទកាល័យសម្តេចអគ្គមហាសេនាបតីតេជោនាយករដ្ឋមន្ត្រី
 - ខុទ្ទកាល័យ សម្តេច ឯកឧត្តម លោកជំទាវ ឧបនាយករដ្ឋមន្ត្រី
 - ដូចមាត្រា ៣
 - រាជកិច្ច
 - ឯកសារ-កាលប្បវត្តិ

ផែនទីបង្ហាញទីតាំងដី ១១៦១ ហិកតា ៣៧ អា ០៥ សង់ទីអា ស្ថិតនៅឃុំព្រែកល្អ ឃុំព្រែកសាភុត និងឃុំស្វាយរៀង ស្រុកទ្វារចក់ ខេត្តកណ្តាល ដែលក្រុមហ៊ុន ហ្វុន សៀ អ៊ីមធីត អិមធីត ស្នើសុំជួលអចិន្ត្រៃយ៍



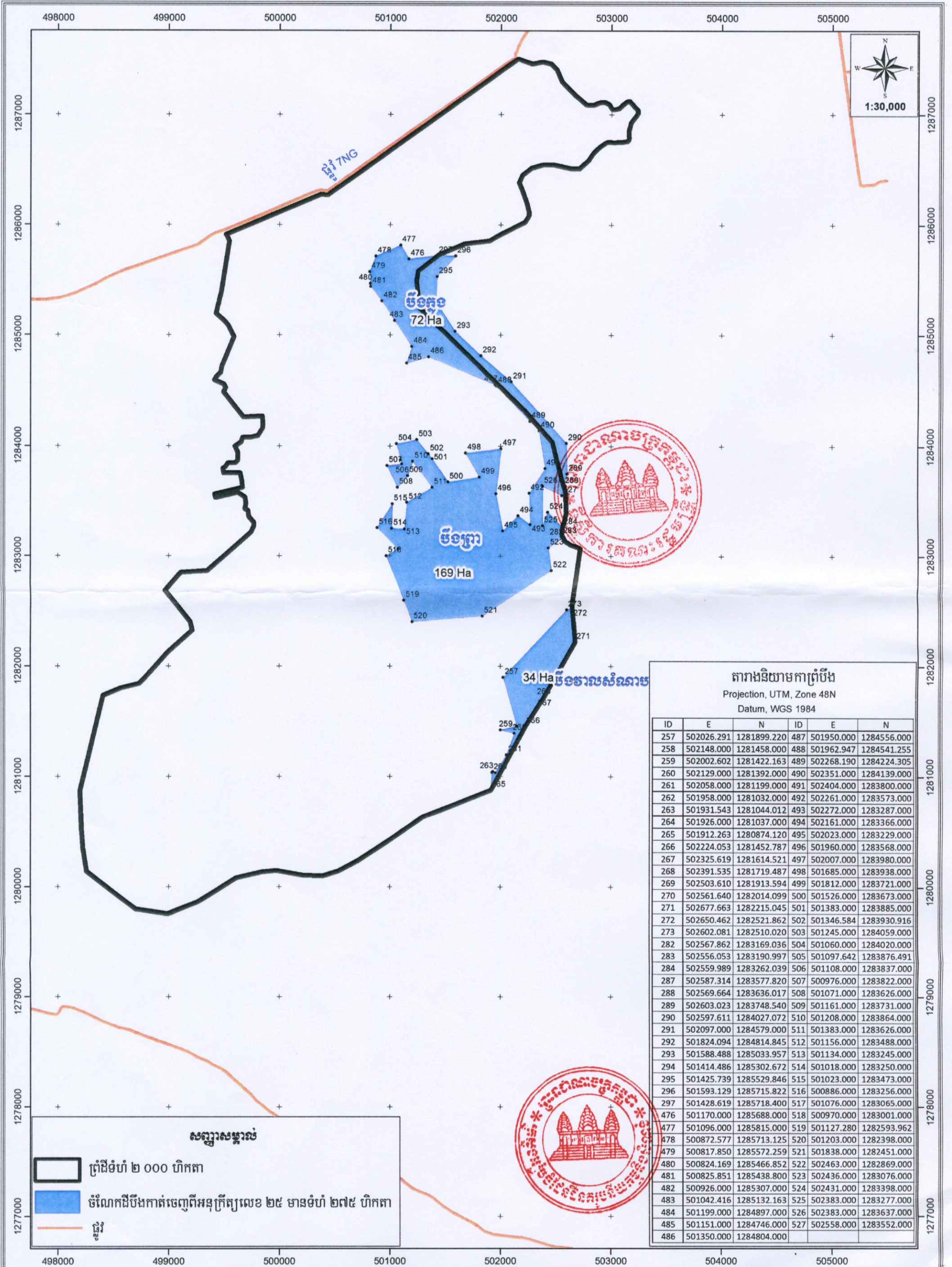
ខ្សែបន្ទាត់កំណត់ដោយអនុក្រឹត្យលេខ២៥



- សញ្ញាសម្គាល់**
- ព្រំដីទំហំ ២ ០០០ ហិកតា
 - ដីចំនួន ២៣ បណ្ត មានទំហំ ៨៨៦ ហិកតា ៣៧ អា ០៥ សង់ទីអា
 - ចំណែកដីបឹងកាត់ចេញពីអនុក្រឹត្យលេខ ២៥ មានទំហំ ២៧៥ ហិកតា ផ្ទៃដីសរុបមានទំហំ ១១៦១ ហិកតា
 - ផ្លូវ

Projection, UTM, Zone 48N
Datum, WGS 1984

ផែនទី និងការវាយតម្លៃប្រកាសសម្បទានដីស្រែចម្ការ... ០៤ គម្រប... ចុះថ្ងៃទី... ១៧... ខែ... មករា... ឆ្នាំ២០២០



តារាងនិយាមកាត្រីប៊ង
 Projection, UTM, Zone 48N
 Datum, WGS 1984

ID	E	N	ID	E	N
257	502026.291	1281899.220	487	501950.000	1284556.000
258	502148.000	1281458.000	488	501962.947	1284541.255
259	502002.602	1281422.163	489	502268.190	1284224.305
260	502129.000	1281392.000	490	502351.000	1284139.000
261	502058.000	1281199.000	491	502404.000	1283800.000
262	501958.000	1281032.000	492	502261.000	1283573.000
263	501931.543	1281044.012	493	502272.000	1283287.000
264	501926.000	1281037.000	494	502161.000	1283366.000
265	501912.263	1280874.120	495	502023.000	1283229.000
266	502224.053	1281452.787	496	501960.000	1283568.000
267	502325.619	1281614.521	497	502007.000	1283980.000
268	502391.535	1281719.487	498	501685.000	1283938.000
269	502503.610	1281913.594	499	501812.000	1283721.000
270	502561.640	1282014.099	500	501526.000	1283673.000
271	502677.663	1282215.045	501	501383.000	1283885.000
272	502650.462	1282521.862	502	501346.584	1283930.916
273	502602.081	1282510.020	503	501245.000	1284059.000
282	502567.862	1283169.036	504	501060.000	1284020.000
283	502556.053	1283190.997	505	501097.642	1283876.491
284	502559.989	1283262.039	506	501108.000	1283837.000
287	502587.314	1283577.820	507	500976.000	1283822.000
288	502569.664	1283636.017	508	501071.000	1283626.000
289	502603.023	1283748.540	509	501161.000	1283731.000
290	502597.611	1284027.072	510	501208.000	1283864.000
291	502097.000	1284579.000	511	501383.000	1283626.000
292	501824.094	1284814.845	512	501156.000	1283488.000
293	501588.488	1285033.957	513	501134.000	1283245.000
294	501414.486	1285302.672	514	501018.000	1283250.000
295	501425.739	1285529.846	515	501023.000	1283473.000
296	501593.129	1285715.822	516	500886.000	1283256.000
297	501428.619	1285718.400	517	501076.000	1283065.000
476	501170.000	1285688.000	518	500970.000	1283001.000
477	501096.000	1285815.000	519	501127.280	1282593.962
478	500872.577	1285713.125	520	501203.000	1282398.000
479	500817.850	1285572.259	521	501838.000	1282451.000
480	500824.169	1285466.852	522	502463.000	1282869.000
481	500825.851	1285438.800	523	502436.000	1283076.000
482	500926.000	1285307.000	524	502431.000	1283398.000
483	501042.416	1285132.163	525	502383.000	1283277.000
484	501199.000	1284897.000	526	502383.000	1283637.000
485	501151.000	1284746.000	527	502558.000	1283552.000
486	501350.000	1284804.000			

សញ្ញាសម្គាល់

- ៀ ព្រំដីទំហំ ២ ០០០ ហិកតា
- ចំណែកដីបឹងកាត់ចេញពីអនុក្រឹត្យលេខ ២៥ មានទំហំ ២៧៥ ហិកតា
- ដីស្រែ

